

# Panoramawanderung Erlebnis Wasserschloss

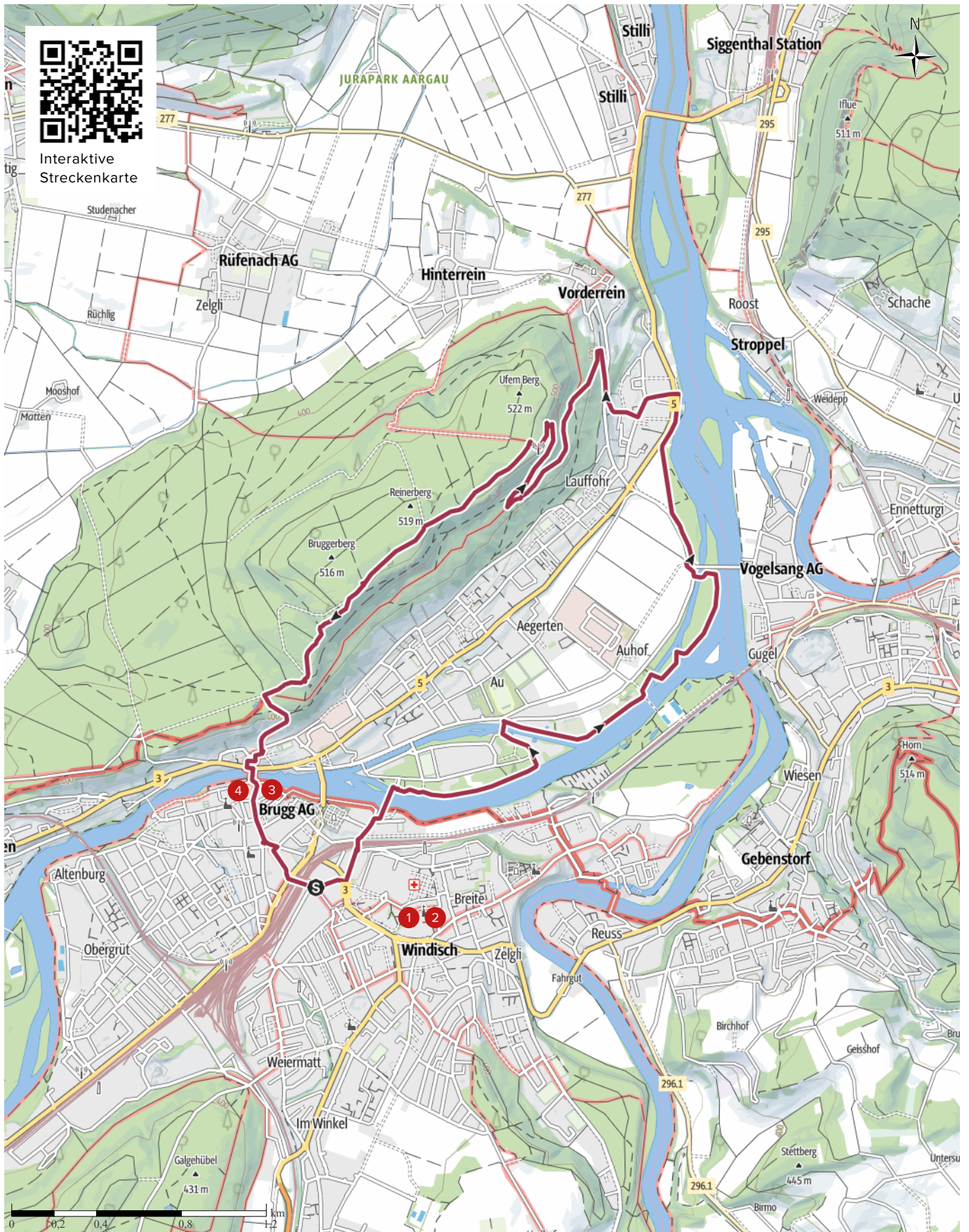
← 10 km

🕒 2:46 h

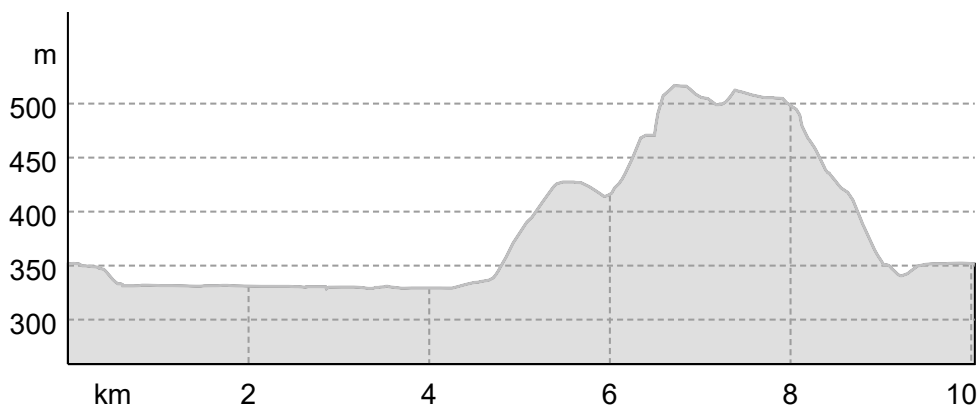
⬇️ 200 m

⬆️ 217 m

Schwierigkeit leicht



### Höhenprofil



### Signalisation



### Tourdaten

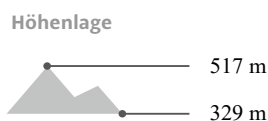
#### Wanderung

Strecke	↔	10 km
Dauer	🕒	2:46 h
Aufstieg	⬆️	200 m
Abstieg	⬇️	217 m

Schwierigkeit leicht

Kondition ●●●●●

Technik ●●●●●



### Beste Jahreszeit

JAN | FEB | MÄR  
 APR | MAI | JUN  
 JUL | AUG | SEP  
 OKT | NOV | DEZ

### Bewertungen

#### Autoren

Erlebnis	●●●●●
Landschaft	●●●●●
Community	★★★★★
Tour (7)	★★★★★

### Die Tour

Geniesse unvergessliche Ausblicke über die beeindruckende Flusslandschaft vom berühmten «Wasserschloss der Schweiz», bis hin zu den majestätischen Alpen. An gemütlichen Picknickplätzen kannst du mit etwas Glück das Rascheln der Gämsen hören.

Mitten im Aargau, in der Region Brugg, wo sich die grössten Flüsse der Schweiz – Aare, Reuss und Limmat – vereinen, liegt das sogenannte Wasserschloss. Diese einzigartige Flusslandschaft wurde als Aue und Landschaft von nationaler Bedeutung ausgezeichnet. Das 172 Hektar grosse Gebiet ist geprägt von den frei fliessenden Flüssen sowie von menschlicher Nutzung.

Ausgedehnte, typische Hartholz-Auenwälder und wertvolle Weichholzaunen sind auf den Inseln und im Auenschachen Brugg vertreten. Mit etwas Geduld und einem Quäntchen Glück kannst du hier dem Laubfrosch, Kammolch, Pirol, Nachtigall oder Eisvogel begegnen.

Ob als Wanderer, Naturliebhaber oder Beobachter – die idyllische Flusslandschaft bietet für jeden etwas.

### Tipp

Grilliere an einem der verschiedenen Grillplätzen oder verweile mit deinen Kindern auf dem Spielplatz Mülimatt.

### Weitere Tourdaten

Eigenschaften: Flora und Fauna  
 Auszeichnungen: Rundtour

### Tour zum Mitnehmen für iPhone und Android

QR-Code scannen und diese Tour offline speichern, mit Freunden teilen und mehr.

#### Interaktive Streckenkarte:

<https://ao.aargautourismus.ch/s/Sz3Br>



### Sicherheitshinweise

Sie wandern auf naturbelassenen Wegen. Zum Teil auch im Naturschutzgebiet. Gutes Schuhwerk und Trittsicherheit sind gefordert.

Bitte nehmen Sie Ihren Abfall mit und hinterlassen Sie ihn nicht in der Natur.

Bitte halten Sie Ihren Hund angeleint.

Entzünden Sie Feuer nur an den dafür vorgesehenen öffentlichen Plätzen.

Denken Sie an die Tiere und vermeiden Sie übermässigen Lärm.

Nehmen Sie Rücksicht auf die Blumen und Pflanzen entlang des Weges.

### Ausrüstung

Festes Schuhwerk, Regenjacke, Sonnenschutz, Getränke

### Wegbeschreibung

Vom Bahnhof Brugg wandern Sie vorbei am Campus der FHNW bis zur Aare und folgen dort Beschilderung zum Rundweg.

#### Start der Tour:

Brugg, Gaswerk

#### Koordinaten:

DD: 47.481270, 8.210855

GMS: 47°28'52.6"N 8°12'39.1"E

UTM: 32T 440545 5258950

#### Ende der Tour:

Brugg, Gaswerk

#### Wegbeschreibung:

Brugg - Lauffohr - Vogelsang - Brugg

### Anreise

#### Öffentliche Verkehrsmittel:

Mit dem Zug bis Bahnhof Brugg.

#### Anfahrt:

Mit dem Auto bis Bahnhof Brugg.

#### Parken:

Parkplätze sind beim Bahnhof Brugg vorhanden.

### Interessante Punkte



- 1 Kloster Königsfelden  
5210 Windisch  
[www.klosterkoenigsfelden.ch](http://www.klosterkoenigsfelden.ch)  
Telefon 0848 871 200



- 2 Legionärspfad Vindonissa  
5210 Windisch  
[www.legionaerspfad.ch](http://www.legionaerspfad.ch)  
Telefon 0848 871 200



- 3 Altstadt Brugg  
5200 Brugg



- 4 Schwarzer Turm  
5200 Brugg